











Legenda

-  Confine catastale
-  Emergenze idriche diffuse
-  Laghetto
- Fontanile**
 -  Testa del fontanile
 -  Asta del fontanile
- Competenza**
 -  Comune
 -  Consorzio
 -  Privato
- Fasce di rispetto**
 -  Fascia di rispetto canali
 -  Fascia di rispetto fontanili

Regione Lombardia <div> <div> <div>P</div> <div>2013</div> <div>PGT</div> </div> <div> Comune di Roverbella </div> </div>	Provincia di Mantova Comune di ROVERBELLA  Piano di Governo del Territorio Reticolo Idrico Minore Adozione: Delibera del Consiglio Comunale n. 42 del 18.12.2012 Approvazione: Delibera del Consiglio Comunale n. 13 del 31.05.2013 Pubblicazione: BURL "Serie Avvisi e Concorsi" n. 39 del 25.09.2013
	<div> <div> Tav. 02 scala 1:10.000 </div> <div> Individuazione del reticolo idrografico e delle relative fasce di rispetto e tutela 1_Correzione di errori materiali e rettifiche non costituenti varianti </div> </div>
Architetto Fausto Bianchi Studio Tecnico Arch. Fausto Bianchi via Sala 38 - 25048 Edolo (BS) tel. 0364 73207 - fax. 0364 71156	
Agronomo: Giovanni Moranda Coordinamento Generale P.G.T.: pian. Fabio Maffezzoni	